



ಜಲಾನಯನ ಯೋಜನೆಗಳ ಚಟುವಟಿಕೆ/ಕಾಮಗಾರಿಗಳನ್ನು ಅಂತರ್ಜಾಲದಲ್ಲಿ ಅಳವಡಿಸಲು ಸಂಕ್ಷಿಪ್ತ ಮಾಹಿತಿ

| | |
|--|---|
| ಯೋಜನೆಯ ಹೆಸರು: | ರಾಷ್ಟ್ರೀಯ ಸುಸ್ಥಿರ ಮಳೆಯಾಶ್ರಿತ ಅಭಿವೃದ್ಧಿ ಯೋಜನೆ |
| ವರ್ಷ: | 2021-22 |
| ಕಾಮಗಾರಿಯ/ ಚಟುವಟಿಕೆಯ ಹೆಸರು: | ತೋಟಗಾರಿಕೆ ಘಟಕ |
| ಕಾಮಗಾರಿ/ಚಟುವಟಿಕೆಯ ಛಾಯಾಚಿತ್ರ (photo with Lat & Long) |  |
| ಸರ್ವೆ ನಂಬರ್: | 123 |
| ಅಕ್ಷಾಂಶ ಮತ್ತು ರೇಖಾಂಶ: | 13.602067 77.721062 |
| ಗ್ರಾಮ: | ಹರಿಹರಪುರ |
| ತಾಲ್ಲೂಕು: | ಚಿಕ್ಕಬಳ್ಳಾಪುರ |
| ಜಿಲ್ಲೆ: | ಚಿಕ್ಕಬಳ್ಳಾಪುರ |
| ಕಾಮಗಾರಿ/ ಚಟುವಟಿಕೆಯ ಅಂದಾಜು ಮೊತ್ತ (ರೂಪಾಯಿಗಳಲ್ಲಿ) | 25000 |
| ಕಾಮಗಾರಿ/ ಚಟುವಟಿಕೆಯ ಕುರಿತು ಸಂಕ್ಷಿಪ್ತ ವಿವರ (ಸಮುದಾಯ ಕಾಮಗಾರಿಯಾಗಿದ್ದರೆ ಅಂದಾಜು ನೀರು ಸಂಗ್ರಹಣೆ (Cubic Meter), ರಕ್ಷಣಾತ್ಮಕ ನೀರಾವರಿ ಪ್ರದೇಶ, ಫಲಾನುಭವಿಗಳ ಸಂಖ್ಯೆ, ವೈಯಕ್ತಿಕ ಕಾಮಗಾರಿಯಾಗಿದ್ದರೆ, ಫಲಾನುಭವಿ ಹೆಸರು, ಚಟುವಟಿಕೆಯಿಂದ ಪಡೆಯುತ್ತಿರುವ ಲಾಭ) | ಫಲಾನುಭವಿ ಹೆಸರು: ಕೃಷ್ಣಪ್ಪ, ಬಿನ್ ಮುನಿಶಾಮಿ ರವರ ಜಮೀನಿನಲ್ಲಿ ರಾಗಿ ಬೆಳೆಯನ್ನು ಬೆಳೆಯುತ್ತಿದ್ದು ಆದಾಯ ಕಡಿಮೆ ಇರುವುದರಿಂದ ಸದರಿ ಫಲಾನುಭವಿಗೆ ಮಾವು ಬೆಳೆಯನ್ನು ಬೆಳೆದರೆ ತಮ್ಮಿಗೆ ಆರ್ಥಿಕವಾಗಿ ಸಹಾಯವಾಗುವುದೆಂದು ರೈತರಿಗೆ ಅರಿವು ಮೂಡಿಸಿ ನಾಟಿ ಮಾಡಲಾಗಿದೆ ಈಗ ರೈತರಿಗೆ ವರ್ಷಕ್ಕೆ 40 ರಿಂದ 50 ಸಾವಿರ ಆದಾಯ ಪಡೆಯಬಹುದಾಗಿದೆ. |


ಜಲಾನಯನ ಯೋಜನೆಗಳ ಚಟುವಟಿಕೆ/ಕಾಮಗಾರಿಗಳನ್ನು ಅಂತರ್ಜಾಲದಲ್ಲಿ ಅಳವಡಿಸಲು ಸಂಕ್ಷಿಪ್ತ ಮಾಹಿತಿ

| | |
|---|---|
| ಯೋಜನೆಯ ಹೆಸರು: | ರಾಷ್ಟ್ರೀಯ ಸುಸ್ಥಿರ ಮಳೆಯಾಶ್ರಿತ ಅಭಿವೃದ್ಧಿ ಯೋಜನೆ |
| ವರ್ಷ: | 2021-22 |
| ಕಾಮಗಾರಿಯ/ ಚಟುವಟಿಕೆಯ ಹೆಸರು: | ತೋಟಗಾರಿಕೆ ಘಟಕ |
| ಕಾಮಗಾರಿ/ಚಟುವಟಿಕೆಯ ಛಾಯಾಚಿತ್ರ (photo with Lat & Long) |  |
| ಸರ್ವೆ ನಂಬರ್: | 104/2 |
| ಅಕ್ಷಾಂಶ ಮತ್ತು ರೇಖಾಂಶ: | 13.602027 77.721042 |
| ಗ್ರಾಮ: | ಹರಿಹರಪುರ |
| ತಾಲ್ಲೂಕು: | ಚಿಕ್ಕಬಳ್ಳಾಪುರ |
| ಜಿಲ್ಲೆ: | ಚಿಕ್ಕಬಳ್ಳಾಪುರ |
| ಕಾಮಗಾರಿ/ ಚಟುವಟಿಕೆಯ ಅಂದಾಜು ಮೊತ್ತ (ರೂಪಾಯಿಗಳಲ್ಲಿ) | 24000 |
| ಕಾಮಗಾರಿ/ ಚಟುವಟಿಕೆಯ ಕುರಿತು ಸಂಕ್ಷಿಪ್ತ ವಿವರ (ಸಮುದಾಯ ಕಾಮಗಾರಿಯಾಗಿದ್ದರೆ ಅಂದಾಜು ನೀರು ಸಂಗ್ರಹಣೆ (Cubic Meter), ರಕ್ಷಣಾತ್ಮಕ ನೀರಾವರಿ ಪ್ರದೇಶ, ಫಲಾನುಭವಿಗಳ ಸಂಖ್ಯೆ ವೈಯಕ್ತಿಕ ಕಾಮಗಾರಿಯಾಗಿದ್ದರೆ, ಫಲಾನುಭವಿ ಹೆಸರು, ಚಟುವಟಿಕೆಯಿಂದ ಪಡೆಯುತ್ತಿರುವ ಲಾಭ) | ಫಲಾನುಭವಿ ಹೆಸರು: ವೆಂಕಟರಾಯಪ್ಪ, ಬಿನ್ ಚಿಕ್ಕಗಿಡ್ಡಪ್ಪ, ರವರ ಜಮೀನಿನಲ್ಲಿ ರಾಗಿ ಬೆಳೆಯನ್ನು ಬೆಳೆಯುತ್ತಿದ್ದು ಆದಾಯ ಕಡಿಮೆ ಇರುವುದರಿಂದ ಸದರಿ ಫಲಾನುಭವಿಗೆ ಮಾವು ಬೆಳೆಯನ್ನು ಬೆಳೆದರೆ ತಮ್ಮಗೆ ಆರ್ಥಿಕವಾಗಿ ಸಹಾಯವಾಗುವುದೆಂದು ರೈತರಿಗೆ ಅರಿವು ಮೂಡಿಸಿ ನಾಟಿ ಮಾಡಲಾಗಿದೆ ಈಗ ರೈತರಿಗೆ ವರ್ಷಕ್ಕೆ 40 ರಿಂದ 50 ಸಾವಿರ ಆದಾಯ ಪಡೆಯಬಹುದಾಗಿದೆ. |


ಜಲಾನಯನ ಯೋಜನೆಗಳ ಚಟುವಟಿಕೆ/ಕಾಮಗಾರಿಗಳನ್ನು ಅಂತರ್ಜಾಲದಲ್ಲಿ ಅಳವಡಿಸಲು
ಸಂಕ್ಷಿಪ್ತ ಮಾಹಿತಿ

| | |
|--|---|
| ಯೋಜನೆಯ ಹೆಸರು: | ರಾಷ್ಟ್ರೀಯ ಸುಸ್ಥಿರ ಮಳೆಯಾಶ್ರಿತ ಅಭಿವೃದ್ಧಿ ಯೋಜನೆ |
| ವರ್ಷ: | 2021-22 |
| ಕಾಮಗಾರಿಯ/ ಚಟುವಟಿಕೆಯ ಹೆಸರು: | ಎರೆಹುಳ ತೊಟ್ಟಿ ಘಟಕ |
| ಕಾಮಗಾರಿ/ಚಟುವಟಿಕೆಯ ಛಾಯಚಿತ್ರ (photo with Lat & Long) |  |
| ಸರ್ವೆ ನಂಬರ್: | 90/1 |
| ಅಕ್ಷಾಂಶ ಮತ್ತು ರೇಖಾಂಶ: | 13.473704 77.725022 |
| ಗ್ರಾಮ: | ಹರಿಹರಪುರ |
| ತಾಲ್ಲೂಕು: | ಚಿಕ್ಕಬಳ್ಳಾಪುರ |
| ಜಿಲ್ಲೆ: | ಚಿಕ್ಕಬಳ್ಳಾಪುರ |
| ಕಾಮಗಾರಿ/ ಚಟುವಟಿಕೆಯ ಅಂದಾಜು ಮೊತ್ತ (ರೂಪಾಯಿಗಳಲ್ಲಿ) | 20000 |
| ಕಾಮಗಾರಿ/ ಚಟುವಟಿಕೆಯ ಕುರಿತು ಸಂಕ್ಷಿಪ್ತ ವಿವರ (ಸಮುದಾಯ ಕಾಮಗಾರಿಯಾಗಿದ್ದರೆ ಅಂದಾಜು ನೀರು ಸಂಗ್ರಹಣೆ (Cubic Meter), ರಕ್ಷಣಾತ್ಮಕ ನೀರಾವರಿ ಪ್ರದೇಶ, ಫಲಾನುಭವಿಗಳ ಸಂಖ್ಯೆ ವೈಯಕ್ತಿಕ ಕಾಮಗಾರಿಯಾಗಿದ್ದರೆ, ಫಲಾನುಭವಿ ಹೆಸರು, ಚಟುವಟಿಕೆಯಿಂದ ಪಡೆಯುತ್ತಿರುವ ಲಾಭ) | ಫಲಾನುಭವಿ ಹೆಸರು:ಮುನಿಕ್ಕಪ್ಪಪ್ಪ ಬಿನ್ ಪಾಪಯ್ಯ ಚಟುವಟಿಕೆ ಹೆಸರು :ಎರೆಹುಳ ತೊಟ್ಟಿ ಸದರಿ ರೈತರು ಎರೆಹುಳು ತೊಟ್ಟಿ ನಿರ್ಮಿಸಿದ ಮೇಲೆ ಜಮೀನಿನಲ್ಲಿ ಉಳಿಯುವ ಹಸಿ ಕಸವನ್ನು ತೊಟ್ಟಿಯಲ್ಲಿ ಶೇಖರಿಸಿ, ಎರೆಹುಳು ಗೊಬ್ಬರವನ್ನು ತಯಾರಿಸಿ ಬೆಳೆಗಳಿಗೆ ನೀಡುತ್ತಿರುವುದರಿಂದ ಇಳುವರಿ ಹೆಚ್ಚಾಗಿರುತ್ತದೆ. |


ಜಲಾನಯನ ಯೋಜನೆಗಳ ಚಟುವಟಿಕೆ/ಕಾಮಗಾರಿಗಳನ್ನು ಅಂತರ್ಜಾಲದಲ್ಲಿ ಅಳವಡಿಸಲು
ಸಂಕ್ಷಿಪ್ತ ಮಾಹಿತಿ

| | |
|--|--|
| ಯೋಜನೆಯ ಹೆಸರು: | ರಾಷ್ಟ್ರೀಯ ಸುಸ್ಥಿರ ಮಳೆಯಾಶ್ರಿತ ಅಭಿವೃದ್ಧಿ ಯೋಜನೆ |
| ವರ್ಷ: | 2021-22 |
| ಕಾಮಗಾರಿಯ/ ಚಟುವಟಿಕೆಯ ಹೆಸರು: | ಎರೆಹುಳ ತೊಟ್ಟಿ ಘಟಕ |
| ಕಾಮಗಾರಿ/ಚಟುವಟಿಕೆಯ ಛಾಯಚಿತ್ರ (photo with Lat & Long) |  |
| ಸರ್ವೆ ನಂಬರ್: | 3/2 |
| ಅಕ್ಷಾಂಶ ಮತ್ತು ರೇಖಾಂಶ: | 13.473704 77.725022 |
| ಗ್ರಾಮ: | ಹರಿಹರಪುರ |
| ತಾಲ್ಲೂಕು: | ಚಿಕ್ಕಬಳ್ಳಾಪುರ |
| ಜಿಲ್ಲೆ: | ಚಿಕ್ಕಬಳ್ಳಾಪುರ |
| ಕಾಮಗಾರಿ/ ಚಟುವಟಿಕೆಯ ಅಂದಾಜು ಮೊತ್ತ (ರೂಪಾಯಿಗಳಲ್ಲಿ) | 20000 |
| ಕಾಮಗಾರಿ/ ಚಟುವಟಿಕೆಯ ಕುರಿತು ಸಂಕ್ಷಿಪ್ತ ವಿವರ (ಸಮುದಾಯ ಕಾಮಗಾರಿಯಾಗಿದ್ದರೆ ಅಂದಾಜು ನೀರು ಸಂಗ್ರಹಣೆ (Cubic Meter), ರಕ್ಷಣಾತ್ಮಕ ನೀರಾವರಿ ಪ್ರದೇಶ, ಫಲಾನುಭವಿಗಳ ಸಂಖ್ಯೆ ವೈಯಕ್ತಿಕ ಕಾಮಗಾರಿಯಾಗಿದ್ದರೆ, ಫಲಾನುಭವಿ ಹೆಸರು, ಚಟುವಟಿಕೆಯಿಂದ ಪಡೆಯುತ್ತಿರುವ ಲಾಭ) | ಫಲಾನುಭವಿ ಹೆಸರು: ದೇವರಾಜು ಬಿನ್ ಕರಗಪ್ಪ ಚಟುವಟಿಕೆ ಹೆಸರು :ಎರೆಹುಳ ತೊಟ್ಟಿ ಸದರಿ ರೈತರು ಎರೆಹುಳು ತೊಟ್ಟಿ ನಿರ್ಮಿಸಿದ ಮೇಲೆ ಜಮೀನಿನಲ್ಲಿ ಉಳಿಯುವ ಹಸಿ ಕಸವನ್ನು ತೊಟ್ಟಿಯಲ್ಲಿ ಶೇಖರಿಸಿ, ಎರೆಹುಳು ಗೊಬ್ಬರವನ್ನು ತಯಾರಿಸಿ ಬೆಳೆಗಳಿಗೆ ನೀಡುತ್ತಿರುವುದರಿಂದ ಇಳುವರಿ ಹೆಚ್ಚಾಗಿರುತ್ತದೆ. |


ಜಲಾನಯನ ಯೋಜನೆಗಳ ಚಟುವಟಿಕೆ/ಕಾಮಗಾರಿಗಳನ್ನು ಅಂತರ್ಜಾಲದಲ್ಲಿ ಅಳವಡಿಸಲು
ಸಂಕ್ಷಿಪ್ತ ಮಾಹಿತಿ

| | |
|--|---|
| ಯೋಜನೆಯ ಹೆಸರು: | ರಾಷ್ಟ್ರೀಯ ಸುಸ್ಥಿರ ಮಳೆಯಾಶ್ರಿತ ಅಭಿವೃದ್ಧಿ ಯೋಜನೆ |
| ವರ್ಷ: | 2021-22 |
| ಕಾಮಗಾರಿಯ/ ಚಟುವಟಿಕೆಯ ಹೆಸರು: | ಎರೆಹುಳ ತೊಟ್ಟಿ ಘಟಕ |
| ಕಾಮಗಾರಿ/ಚಟುವಟಿಕೆಯ ಛಾಯಚಿತ್ರ (photo with Lat & Long) |  |
| ಸರ್ವೆ ನಂಬರ್: | 99/1 |
| ಅಕ್ಷಾಂಶ ಮತ್ತು ರೇಖಾಂಶ: | 13.473704 77.725022 |
| ಗ್ರಾಮ: | ಹರಿಹರಪುರ |
| ತಾಲ್ಲೂಕು: | ಚಿಕ್ಕಬಳ್ಳಾಪುರ |
| ಜಿಲ್ಲೆ: | ಚಿಕ್ಕಬಳ್ಳಾಪುರ |
| ಕಾಮಗಾರಿ/ ಚಟುವಟಿಕೆಯ ಅಂದಾಜು ಮೊತ್ತ (ರೂಪಾಯಿಗಳಲ್ಲಿ) | 20000 |
| ಕಾಮಗಾರಿ/ ಚಟುವಟಿಕೆಯ ಕುರಿತು ಸಂಕ್ಷಿಪ್ತ ವಿವರ (ಸಮುದಾಯ ಕಾಮಗಾರಿಯಾಗಿದ್ದರೆ ಅಂದಾಜು ನೀರು ಸಂಗ್ರಹಣೆ (Cubic Meter), ರಕ್ಷಣಾತ್ಮಕ ನೀರಾವರಿ ಪ್ರದೇಶ, ಫಲಾನುಭವಿಗಳ ಸಂಖ್ಯೆ ವೈಯಕ್ತಿಕ ಕಾಮಗಾರಿಯಾಗಿದ್ದರೆ, ಫಲಾನುಭವಿ ಹೆಸರು, ಚಟುವಟಿಕೆಯಿಂದ ಪಡೆಯುತ್ತಿರುವ ಲಾಭ) | ಫಲಾನುಭವಿ ಹೆಸರು: ಹೆಚ್.ಎ.ಕೃಷ್ಣಪ್ಪ ಬಿನ್ ಸಜ್ಜಪ್ಪ ಚಟುವಟಿಕೆ ಹೆಸರು :ಎರೆಹುಳ ತೊಟ್ಟಿ ಸದರಿ ರೈತರು ಎರೆಹುಳು ತೊಟ್ಟಿ ನಿರ್ಮಿಸಿದ ಮೇಲೆ ಜಮೀನಿನಲ್ಲಿ ಉಳಿಯುವ ಹಸಿ ಕಸವನ್ನು ತೊಟ್ಟಿಯಲ್ಲಿ ಶೇಖರಿಸಿ, ಎರೆಹುಳು ಗೊಬ್ಬರವನ್ನು ತಯಾರಿಸಿ ಬೆಳೆಗಳಿಗೆ ನೀಡುತ್ತಿರುವುದರಿಂದ ಇಳುವರಿ ಹೆಚ್ಚಾಗಿರುತ್ತದೆ. |


ಜಲಾನಯನ ಯೋಜನೆಗಳ ಚಟುವಟಿಕೆ/ಕಾಮಗಾರಿಗಳನ್ನು ಅಂತರ್ಜಾಲದಲ್ಲಿ ಅಳವಡಿಸಲು
ಸಂಕ್ಷಿಪ್ತ ಮಾಹಿತಿ

| | |
|--|---|
| ಯೋಜನೆಯ ಹೆಸರು: | ರಾಷ್ಟ್ರೀಯ ಸುಸ್ಥಿರ ಮಳೆಯಾಶ್ರಿತ ಅಭಿವೃದ್ಧಿ ಯೋಜನೆ |
| ವರ್ಷ: | 2021-22 |
| ಕಾಮಗಾರಿಯ/ ಚಟುವಟಿಕೆಯ ಹೆಸರು: | ಎರೆಹುಳ ತೊಟ್ಟಿ ಘಟಕ |
| ಕಾಮಗಾರಿ/ಚಟುವಟಿಕೆಯ ಛಾಯಚಿತ್ರ (photo with Lat & Long) |  <p>Latitude: 13.473704 Longitude: 77.725022 Elevation: 1038.61 m Accuracy: 21.4 m Time: 06-06-2023 17:34 Note: jayaramappa/ Lakshma Narainapura raverajamininali vermicompost pits nirmana kamagari Powered by NoteCam</p> |
| ಸರ್ವೆ ನಂಬರ್: | 81/1 |
| ಅಕ್ಷಾಂಶ ಮತ್ತು ರೇಖಾಂಶ: | 13.473704 77.725022 |
| ಗ್ರಾಮ: | ಹರಿಹರಪುರ |
| ತಾಲ್ಲೂಕು: | ಚಿಕ್ಕಬಳ್ಳಾಪುರ |
| ಜಿಲ್ಲೆ: | ಚಿಕ್ಕಬಳ್ಳಾಪುರ |
| ಕಾಮಗಾರಿ/ ಚಟುವಟಿಕೆಯ ಅಂದಾಜು ಮೊತ್ತ (ರೂಪಾಯಿಗಳಲ್ಲಿ) | 20000 |
| ಕಾಮಗಾರಿ/ ಚಟುವಟಿಕೆಯ ಕುರಿತು ಸಂಕ್ಷಿಪ್ತ ವಿವರ (ಸಮುದಾಯ ಕಾಮಗಾರಿಯಾಗಿದ್ದರೆ ಅಂದಾಜು ನೀರು ಸಂಗ್ರಹಣೆ (Cubic Meter), ರಕ್ಷಣಾತ್ಮಕ ನೀರಾವರಿ ಪ್ರದೇಶ, ಫಲಾನುಭವಿಗಳ ಸಂಖ್ಯೆ ವೈಯಕ್ತಿಕ ಕಾಮಗಾರಿಯಾಗಿದ್ದರೆ, ಫಲಾನುಭವಿ ಹೆಸರು, ಚಟುವಟಿಕೆಯಿಂದ ಪಡೆಯುತ್ತಿರುವ ಲಾಭ) | <p>ಫಲಾನುಭವಿ ಹೆಸರು: ಹೆಚ್.ಪಿ.ನಾಗರಾಜು ಬಿನ್ ಪಾಪಯ್ಯ ಚಟುವಟಿಕೆ ಹೆಸರು :ಎರೆಹುಳ ತೊಟ್ಟಿ</p> <p>ಸದರಿ ರೈತರು ಎರೆಹುಳು ತೊಟ್ಟಿ ನಿರ್ಮಿಸಿದ ಮೇಲೆ ಜಮೀನಿನಲ್ಲಿ ಉಳಿಯುವ ಹಸಿ ಕಸವನ್ನು ತೊಟ್ಟಿಯಲ್ಲಿ ಶೇಖರಿಸಿ, ಎರೆಹುಳು ಗೊಬ್ಬರವನ್ನು ತಯಾರಿಸಿ ಬೆಳೆಗಳಿಗೆ ನೀಡುತ್ತಿರುವುದರಿಂದ ಇಳುವರಿ ಹೆಚ್ಚಾಗಿರುತ್ತದೆ.</p> |


ಜಲಾನಯನ ಯೋಜನೆಗಳ ಚಟುವಟಿಕೆ/ಕಾಮಗಾರಿಗಳನ್ನು ಅಂತರ್ಜಾಲದಲ್ಲಿ ಅಳವಡಿಸಲು
ಸಂಕ್ಷಿಪ್ತ ಮಾಹಿತಿ

| | |
|--|---|
| ಯೋಜನೆಯ ಹೆಸರು: | ರಾಷ್ಟ್ರೀಯ ಸುಸ್ಥಿರ ಮಳೆಯಾಶ್ರಿತ ಅಭಿವೃದ್ಧಿ ಯೋಜನೆ |
| ವರ್ಷ: | 2021-22 |
| ಕಾಮಗಾರಿಯ/ ಚಟುವಟಿಕೆಯ ಹೆಸರು: | ಎರೆಹುಳ ತೊಟ್ಟಿ ಘಟಕ |
| ಕಾಮಗಾರಿ/ಚಟುವಟಿಕೆಯ ಛಾಯಚಿತ್ರ (photo with Lat & Long) |  |
| ಸರ್ವೆ ನಂಬರ್: | 123 |
| ಅಕ್ಷಾಂಶ ಮತ್ತು ರೇಖಾಂಶ: | 13.473704 77.725022 |
| ಗ್ರಾಮ: | ಹರಿಹರಪುರ |
| ತಾಲ್ಲೂಕು: | ಚಿಕ್ಕಬಳ್ಳಾಪುರ |
| ಜಿಲ್ಲೆ: | ಚಿಕ್ಕಬಳ್ಳಾಪುರ |
| ಕಾಮಗಾರಿ/ ಚಟುವಟಿಕೆಯ ಅಂದಾಜು ಮೊತ್ತ (ರೂಪಾಯಿಗಳಲ್ಲಿ) | 20000 |
| ಕಾಮಗಾರಿ/ ಚಟುವಟಿಕೆಯ ಕುರಿತು ಸಂಕ್ಷಿಪ್ತ ವಿವರ (ಸಮುದಾಯ ಕಾಮಗಾರಿಯಾಗಿದ್ದರೆ ಅಂದಾಜು ನೀರು ಸಂಗ್ರಹಣೆ (Cubic Meter), ರಕ್ಷಣಾತ್ಮಕ ನೀರಾವರಿ ಪ್ರದೇಶ, ಫಲಾನುಭವಿಗಳ ಸಂಖ್ಯೆ ವೈಯಕ್ತಿಕ ಕಾಮಗಾರಿಯಾಗಿದ್ದರೆ, ಫಲಾನುಭವಿ ಹೆಸರು, ಚಟುವಟಿಕೆಯಿಂದ ಪಡೆಯುತ್ತಿರುವ ಲಾಭ) | ಫಲಾನುಭವಿ ಹೆಸರು: ಕೃಷ್ಣಪ್ಪ ಬಿನ್ ಮುನಿಶಾಮಪ್ಪ ಚಟುವಟಿಕೆ ಹೆಸರು :ಎರೆಹುಳ ತೊಟ್ಟಿ ಸದರಿ ರೈತರು ಎರೆಹುಳು ತೊಟ್ಟಿ ನಿರ್ಮಿಸಿದ ಮೇಲೆ ಜಮೀನಿನಲ್ಲಿ ಉಳಿಯುವ ಹಸಿ ಕಸವನ್ನು ತೊಟ್ಟಿಯಲ್ಲಿ ಶೇಖರಿಸಿ, ಎರೆಹುಳು ಗೊಬ್ಬರವನ್ನು ತಯಾರಿಸಿ ಬೆಳೆಗಳಿಗೆ ನೀಡುತ್ತಿರುವುದರಿಂದ ಇಳುವರಿ ಹೆಚ್ಚಾಗಿರುತ್ತದೆ. |


ಜಲಾನಯನ ಯೋಜನೆಗಳ ಚಟುವಟಿಕೆ/ಕಾಮಗಾರಿಗಳನ್ನು ಅಂತರ್ಜಾಲದಲ್ಲಿ ಅಳವಡಿಸಲು
ಸಂಕ್ಷಿಪ್ತ ಮಾಹಿತಿ

| | |
|--|--|
| ಯೋಜನೆಯ ಹೆಸರು: | ರಾಷ್ಟ್ರೀಯ ಸುಸ್ಥಿರ ಮಳೆಯಾಶ್ರಿತ ಅಭಿವೃದ್ಧಿ ಯೋಜನೆ |
| ವರ್ಷ: | 2021-22 |
| ಕಾಮಗಾರಿಯ/ ಚಟುವಟಿಕೆಯ ಹೆಸರು: | ಎರೆಹುಳ ತೊಟ್ಟಿ ಘಟಕ |
| ಕಾಮಗಾರಿ/ಚಟುವಟಿಕೆಯ ಛಾಯಚಿತ್ರ (photo with Lat & Long) |  |
| ಸರ್ವೆ ನಂಬರ್: | 122/1 |
| ಅಕ್ಷಾಂಶ ಮತ್ತು ರೇಖಾಂಶ: | 13.473704 77.725022 |
| ಗ್ರಾಮ: | ಹರಿಹರಪುರ |
| ತಾಲ್ಲೂಕು: | ಚಿಕ್ಕಬಳ್ಳಾಪುರ |
| ಜಿಲ್ಲೆ: | ಚಿಕ್ಕಬಳ್ಳಾಪುರ |
| ಕಾಮಗಾರಿ/ ಚಟುವಟಿಕೆಯ ಅಂದಾಜು ಮೊತ್ತ (ರೂಪಾಯಿಗಳಲ್ಲಿ) | 20000 |
| ಕಾಮಗಾರಿ/ ಚಟುವಟಿಕೆಯ ಕುರಿತು ಸಂಕ್ಷಿಪ್ತ ವಿವರ (ಸಮುದಾಯ ಕಾಮಗಾರಿಯಾಗಿದ್ದರೆ ಅಂದಾಜು ನೀರು ಸಂಗ್ರಹಣೆ (Cubic Meter), ರಕ್ಷಣಾತ್ಮಕ ನೀರಾವರಿ ಪ್ರದೇಶ, ಫಲಾನುಭವಿಗಳ ಸಂಖ್ಯೆ ವೈಯಕ್ತಿಕ ಕಾಮಗಾರಿಯಾಗಿದ್ದರೆ, ಫಲಾನುಭವಿ ಹೆಸರು, ಚಟುವಟಿಕೆಯಿಂದ ಪಡೆಯುತ್ತಿರುವ ಲಾಭ) | ಫಲಾನುಭವಿ ಹೆಸರು: ಲಕ್ಷ್ಮೀನರಸಮ್ಮ ಕೋಂ ಲೇಟ್ ಮುನಿಶಾಮಿ ಚಟುವಟಿಕೆ ಹೆಸರು :ಎರೆಹುಳ ತೊಟ್ಟಿ ಸದರಿ ರೈತರು ಎರೆಹುಳು ತೊಟ್ಟಿ ನಿರ್ಮಿಸಿದ ಮೇಲೆ ಜಮೀನಿನಲ್ಲಿ ಉಳಿಯುವ ಹಸಿ ಕಸವನ್ನು ತೊಟ್ಟಿಯಲ್ಲಿ ಶೇಖರಿಸಿ, ಎರೆಹುಳು ಗೊಬ್ಬರವನ್ನು ತಯಾರಿಸಿ ಬೆಳೆಗಳಿಗೆ ನೀಡುತ್ತಿರುವುದರಿಂದ ಇಳುವರಿ ಹೆಚ್ಚಾಗುತ್ತದೆ. |


ಜಲಾನಯನ ಯೋಜನೆಗಳ ಚಟುವಟಿಕೆ/ಕಾಮಗಾರಿಗಳನ್ನು ಅಂತರ್ಜಾಲದಲ್ಲಿ ಅಳವಡಿಸಲು
ಸಂಕ್ಷಿಪ್ತ ಮಾಹಿತಿ

| | |
|--|--|
| ಯೋಜನೆಯ ಹೆಸರು: | ರಾಷ್ಟ್ರೀಯ ಸುಸ್ಥಿರ ಮಳೆಯಾಶ್ರಿತ ಅಭಿವೃದ್ಧಿ ಯೋಜನೆ |
| ವರ್ಷ: | 2021-22 |
| ಕಾಮಗಾರಿಯ/ ಚಟುವಟಿಕೆಯ ಹೆಸರು: | ಎರೆಹುಳ ತೊಟ್ಟಿ ಘಟಕ |
| ಕಾಮಗಾರಿ/ಚಟುವಟಿಕೆಯ ಛಾಯಚಿತ್ರ (photo with Lat & Long) |  |
| ಸರ್ವೆ ನಂಬರ್: | 20/* |
| ಅಕ್ಷಾಂಶ ಮತ್ತು ರೇಖಾಂಶ: | 13.473704 77.725022 |
| ಗ್ರಾಮ: | ಹರಿಹರಪುರ |
| ತಾಲ್ಲೂಕು: | ಚಿಕ್ಕಬಳ್ಳಾಪುರ |
| ಜಿಲ್ಲೆ: | ಚಿಕ್ಕಬಳ್ಳಾಪುರ |
| ಕಾಮಗಾರಿ/ ಚಟುವಟಿಕೆಯ ಅಂದಾಜು ಮೊತ್ತ (ರೂಪಾಯಿಗಳಲ್ಲಿ) | 20000 |
| ಕಾಮಗಾರಿ/ ಚಟುವಟಿಕೆಯ ಕುರಿತು ಸಂಕ್ಷಿಪ್ತ ವಿವರ (ಸಮುದಾಯ ಕಾಮಗಾರಿಯಾಗಿದ್ದರೆ ಅಂದಾಜು ನೀರು ಸಂಗ್ರಹಣೆ (Cubic Meter), ರಕ್ಷಣಾತ್ಮಕ ನೀರಾವರಿ ಪ್ರದೇಶ, ಫಲಾನುಭವಿಗಳ ಸಂಖ್ಯೆ ವೈಯಕ್ತಿಕ ಕಾಮಗಾರಿಯಾಗಿದ್ದರೆ, ಫಲಾನುಭವಿ ಹೆಸರು, ಚಟುವಟಿಕೆಯಿಂದ ಪಡೆಯುತ್ತಿರುವ ಲಾಭ) | ಫಲಾನುಭವಿ ಹೆಸರು: ಮಂಜುಳಮ್ಮ ಕೋಂ ವೆಂಕಟೇಶಪ್ಪ ಚಟುವಟಿಕೆ ಹೆಸರು :ಎರೆಹುಳ ತೊಟ್ಟಿ ಸದರಿ ರೈತರು ಎರೆಹುಳು ತೊಟ್ಟಿ ನಿರ್ಮಿಸಿದ ಮೇಲೆ ಜಮೀನಿನಲ್ಲಿ ಉಳಿಯುವ ಹಸಿ ಕಸವನ್ನು ತೊಟ್ಟಿಯಲ್ಲಿ ಶೇಖರಿಸಿ, ಎರೆಹುಳು ಗೊಬ್ಬರವನ್ನು ತಯಾರಿಸಿ ಬೆಳೆಗಳಿಗೆ ನೀಡುತ್ತಿರುವುದರಿಂದ ಇಳುವರಿ ಹೆಚ್ಚಾಗಿರುತ್ತದೆ. |


ಜಲಾನಯನ ಯೋಜನೆಗಳ ಚಟುವಟಿಕೆ/ಕಾಮಗಾರಿಗಳನ್ನು ಅಂತರ್ಜಾಲದಲ್ಲಿ ಅಳವಡಿಸಲು
ಸಂಕ್ಷಿಪ್ತ ಮಾಹಿತಿ

| | |
|--|---|
| ಯೋಜನೆಯ ಹೆಸರು: | ರಾಷ್ಟ್ರೀಯ ಸುಸ್ಥಿರ ಮಳೆಯಾಶ್ರಿತ ಅಭಿವೃದ್ಧಿ ಯೋಜನೆ |
| ವರ್ಷ: | 2021-22 |
| ಕಾಮಗಾರಿಯ/ ಚಟುವಟಿಕೆಯ ಹೆಸರು: | ಎರೆಹುಳ ತೊಟ್ಟಿ ಘಟಕ |
| ಕಾಮಗಾರಿ/ಚಟುವಟಿಕೆಯ ಛಾಯಚಿತ್ರ (photo with Lat & Long) |  |
| ಸರ್ವೆ ನಂಬರ್: | 30/3 |
| ಅಕ್ಷಾಂಶ ಮತ್ತು ರೇಖಾಂಶ: | 13.473704 77.725022 |
| ಗ್ರಾಮ: | ಹರಿಹರಪುರ |
| ತಾಲ್ಲೂಕು: | ಚಿಕ್ಕಬಳ್ಳಾಪುರ |
| ಜಿಲ್ಲೆ: | ಚಿಕ್ಕಬಳ್ಳಾಪುರ |
| ಕಾಮಗಾರಿ/ ಚಟುವಟಿಕೆಯ ಅಂದಾಜು ಮೊತ್ತ (ರೂಪಾಯಿಗಳಲ್ಲಿ) | 20000 |
| ಕಾಮಗಾರಿ/ ಚಟುವಟಿಕೆಯ ಕುರಿತು ಸಂಕ್ಷಿಪ್ತ ವಿವರ (ಸಮುದಾಯ ಕಾಮಗಾರಿಯಾಗಿದ್ದರೆ ಅಂದಾಜು ನೀರು ಸಂಗ್ರಹಣೆ (Cubic Meter), ರಕ್ಷಣಾತ್ಮಕ ನೀರಾವರಿ ಪ್ರದೇಶ, ಫಲಾನುಭವಿಗಳ ಸಂಖ್ಯೆ ವೈಯಕ್ತಿಕ ಕಾಮಗಾರಿಯಾಗಿದ್ದರೆ, ಫಲಾನುಭವಿ ಹೆಸರು, ಚಟುವಟಿಕೆಯಿಂದ ಪಡೆಯುತ್ತಿರುವ ಲಾಭ) | ಫಲಾನುಭವಿ ಹೆಸರು: ಮಂಜುನಾಥ ಬಿನ್ ನರಸಿಂಹಯ್ಯ ಚಟುವಟಿಕೆ ಹೆಸರು :ಎರೆಹುಳ ತೊಟ್ಟಿ ಸದರಿ ರೈತರು ಎರೆಹುಳು ತೊಟ್ಟಿ ನಿರ್ಮಿಸಿದ ಮೇಲೆ ಜಮೀನಿನಲ್ಲಿ ಉಳಿಯುವ ಹಸಿ ಕಸವನ್ನು ತೊಟ್ಟಿಯಲ್ಲಿ ಶೇಖರಿಸಿ, ಎರೆಹುಳು ಗೊಬ್ಬರವನ್ನು ತಯಾರಿಸಿ ಬೆಳೆಗಳಿಗೆ ನೀಡುತ್ತಿರುವುದರಿಂದ ಇಳುವರಿ ಹೆಚ್ಚಾಗಿರುತ್ತದೆ. |


ಜಲಾನಯನ ಯೋಜನೆಗಳ ಚಟುವಟಿಕೆ/ಕಾಮಗಾರಿಗಳನ್ನು ಅಂತರ್ಜಾಲದಲ್ಲಿ ಅಳವಡಿಸಲು
ಸಂಕ್ಷಿಪ್ತ ಮಾಹಿತಿ

| | |
|--|--|
| ಯೋಜನೆಯ ಹೆಸರು: | ರಾಷ್ಟ್ರೀಯ ಸುಸ್ಥಿರ ಮಳೆಯಾಶ್ರಿತ ಅಭಿವೃದ್ಧಿ ಯೋಜನೆ |
| ವರ್ಷ: | 2021-22 |
| ಕಾಮಗಾರಿಯ/ ಚಟುವಟಿಕೆಯ ಹೆಸರು: | ಎರೆಹುಳ ತೊಟ್ಟಿ ಘಟಕ |
| ಕಾಮಗಾರಿ/ಚಟುವಟಿಕೆಯ ಛಾಯಚಿತ್ರ (photo with Lat & Long) |  |
| ಸರ್ವೆ ನಂಬರ್: | 21/4 |
| ಅಕ್ಷಾಂಶ ಮತ್ತು ರೇಖಾಂಶ: | 13.473704 77.725022 |
| ಗ್ರಾಮ: | ಹರಿಹರಪುರ |
| ತಾಲ್ಲೂಕು: | ಚಿಕ್ಕಬಳ್ಳಾಪುರ |
| ಜಿಲ್ಲೆ: | ಚಿಕ್ಕಬಳ್ಳಾಪುರ |
| ಕಾಮಗಾರಿ/ ಚಟುವಟಿಕೆಯ ಅಂದಾಜು ಮೊತ್ತ (ರೂಪಾಯಿಗಳಲ್ಲಿ) | 20000 |
| ಕಾಮಗಾರಿ/ ಚಟುವಟಿಕೆಯ ಕುರಿತು ಸಂಕ್ಷಿಪ್ತ ವಿವರ (ಸಮುದಾಯ ಕಾಮಗಾರಿಯಾಗಿದ್ದರೆ ಅಂದಾಜು ನೀರು ಸಂಗ್ರಹಣೆ (Cubic Meter), ರಕ್ಷಣಾತ್ಮಕ ನೀರಾವರಿ ಪ್ರದೇಶ, ಫಲಾನುಭವಿಗಳ ಸಂಖ್ಯೆ ವೈಯಕ್ತಿಕ ಕಾಮಗಾರಿಯಾಗಿದ್ದರೆ, ಫಲಾನುಭವಿ ಹೆಸರು, ಚಟುವಟಿಕೆಯಿಂದ ಪಡೆಯುತ್ತಿರುವ ಲಾಭ) | ಫಲಾನುಭವಿ ಹೆಸರು: ಮುನಿಶಾಮಿರೆಡ್ಡಿ ಬಿನ್ ತಮ್ಮಣ್ಣ ಚಟುವಟಿಕೆ ಹೆಸರು :ಎರೆಹುಳ ತೊಟ್ಟಿ ಸದರಿ ರೈತರು ಎರೆಹುಳು ತೊಟ್ಟಿ ನಿರ್ಮಿಸಿದ ಮೇಲೆ ಜಮೀನಿನಲ್ಲಿ ಉಳಿಯುವ ಹಸಿ ಕಸವನ್ನು ತೊಟ್ಟಿಯಲ್ಲಿ ಶೇಖರಿಸಿ, ಎರೆಹುಳು ಗೊಬ್ಬರವನ್ನು ತಯಾರಿಸಿ ಬೆಳೆಗಳಿಗೆ ನೀಡುತ್ತಿರುವುದರಿಂದ ಇಳುವರಿ ಹೆಚ್ಚಾಗಿರುತ್ತದೆ. |


ಜಲಾನಯನ ಯೋಜನೆಗಳ ಚಟುವಟಿಕೆ/ಕಾಮಗಾರಿಗಳನ್ನು ಅಂತರ್ಜಾಲದಲ್ಲಿ ಅಳವಡಿಸಲು
ಸಂಕ್ಷಿಪ್ತ ಮಾಹಿತಿ

| | |
|--|--|
| ಯೋಜನೆಯ ಹೆಸರು: | ರಾಷ್ಟ್ರೀಯ ಸುಸ್ಥಿರ ಮಳೆಯಾಶ್ರಿತ ಅಭಿವೃದ್ಧಿ ಯೋಜನೆ |
| ವರ್ಷ: | 2021-22 |
| ಕಾಮಗಾರಿಯ/ ಚಟುವಟಿಕೆಯ ಹೆಸರು: | ಎರೆಹುಳ ತೊಟ್ಟಿ ಘಟಕ |
| ಕಾಮಗಾರಿ/ಚಟುವಟಿಕೆಯ ಛಾಯಚಿತ್ರ (photo with Lat & Long) |  <p>Latitude: 13.479209 Longitude: 77.725234 Elevation: 1042.11 m Accuracy: 9.6 m Time: 06-06-2023 18:11 Note: Muniyappa /Govindappa Hartharpura raverajamininali.vermicompost.pits.nirmang.kamagari</p> |
| ಸರ್ವೆ ನಂಬರ್: | 53 |
| ಅಕ್ಷಾಂಶ ಮತ್ತು ರೇಖಾಂಶ: | 13.473704 77.725022 |
| ಗ್ರಾಮ: | ಹರಿಹರಪುರ |
| ತಾಲ್ಲೂಕು: | ಚಿಕ್ಕಬಳ್ಳಾಪುರ |
| ಜಿಲ್ಲೆ: | ಚಿಕ್ಕಬಳ್ಳಾಪುರ |
| ಕಾಮಗಾರಿ/ ಚಟುವಟಿಕೆಯ ಅಂದಾಜು ಮೊತ್ತ (ರೂಪಾಯಿಗಳಲ್ಲಿ) | 20000 |
| ಕಾಮಗಾರಿ/ ಚಟುವಟಿಕೆಯ ಕುರಿತು ಸಂಕ್ಷಿಪ್ತ ವಿವರ (ಸಮುದಾಯ ಕಾಮಗಾರಿಯಾಗಿದ್ದರೆ ಅಂದಾಜು ನೀರು ಸಂಗ್ರಹಣೆ (Cubic Meter), ರಕ್ಷಣಾತ್ಮಕ ನೀರಾವರಿ ಪ್ರದೇಶ, ಫಲಾನುಭವಿಗಳ ಸಂಖ್ಯೆ ವೈಯಕ್ತಿಕ ಕಾಮಗಾರಿಯಾಗಿದ್ದರೆ, ಫಲಾನುಭವಿ ಹೆಸರು, ಚಟುವಟಿಕೆಯಿಂದ ಪಡೆಯುತ್ತಿರುವ ಲಾಭ) | <p>ಫಲಾನುಭವಿ ಹೆಸರು: ಮುನಿಯಪ್ಪ ಬಿನ್ ಗೋವಿಂದಪ್ಪ ಚಟುವಟಿಕೆ ಹೆಸರು :ಎರೆಹುಳ ತೊಟ್ಟಿ</p> <p>ಸದರಿ ರೈತರು ಎರೆಹುಳು ತೊಟ್ಟಿ ನಿರ್ಮಿಸಿದ ಮೇಲೆ ಜಮೀನಿನಲ್ಲಿ ಉಳಿಯುವ ಹಸಿ ಕಸವನ್ನು ತೊಟ್ಟಿಯಲ್ಲಿ ಶೇಖರಿಸಿ, ಎರೆಹುಳು ಗೊಬ್ಬರವನ್ನು ತಯಾರಿಸಿ ಬೆಳೆಗಳಿಗೆ ನೀಡುತ್ತಿರುವುದರಿಂದ ಇಳುವರಿ ಹೆಚ್ಚಾಗಿರುತ್ತದೆ.</p> |


ಜಲಾನಯನ ಯೋಜನೆಗಳ ಚಟುವಟಿಕೆ/ಕಾಮಗಾರಿಗಳನ್ನು ಅಂತರ್ಜಾಲದಲ್ಲಿ ಅಳವಡಿಸಲು
ಸಂಕ್ಷಿಪ್ತ ಮಾಹಿತಿ

| | |
|--|---|
| ಯೋಜನೆಯ ಹೆಸರು: | ರಾಷ್ಟ್ರೀಯ ಸುಸ್ಥಿರ ಮಳೆಯಾಶ್ರಿತ ಅಭಿವೃದ್ಧಿ ಯೋಜನೆ |
| ವರ್ಷ: | 2021-22 |
| ಕಾಮಗಾರಿಯ/ ಚಟುವಟಿಕೆಯ ಹೆಸರು: | ಎರೆಹುಳ ತೊಟ್ಟಿ ಘಟಕ |
| ಕಾಮಗಾರಿ/ಚಟುವಟಿಕೆಯ ಛಾಯಚಿತ್ರ (photo with Lat & Long) |  |
| ಸರ್ವೆ ನಂಬರ್: | 108/5 |
| ಅಕ್ಷಾಂಶ ಮತ್ತು ರೇಖಾಂಶ: | 13.473704 77.725022 |
| ಗ್ರಾಮ: | ಹರಿಹರಪುರ |
| ತಾಲ್ಲೂಕು: | ಚಿಕ್ಕಬಳ್ಳಾಪುರ |
| ಜಿಲ್ಲೆ: | ಚಿಕ್ಕಬಳ್ಳಾಪುರ |
| ಕಾಮಗಾರಿ/ ಚಟುವಟಿಕೆಯ ಅಂದಾಜು ಮೊತ್ತ (ರೂಪಾಯಿಗಳಲ್ಲಿ) | 20000 |
| ಕಾಮಗಾರಿ/ ಚಟುವಟಿಕೆಯ ಕುರಿತು ಸಂಕ್ಷಿಪ್ತ ವಿವರ (ಸಮುದಾಯ ಕಾಮಗಾರಿಯಾಗಿದ್ದರೆ ಅಂದಾಜು ನೀರು ಸಂಗ್ರಹಣೆ (Cubic Meter), ರಕ್ಷಣಾತ್ಮಕ ನೀರಾವರಿ ಪ್ರದೇಶ, ಫಲಾನುಭವಿಗಳ ಸಂಖ್ಯೆ ವೈಯಕ್ತಿಕ ಕಾಮಗಾರಿಯಾಗಿದ್ದರೆ, ಫಲಾನುಭವಿ ಹೆಸರು, ಚಟುವಟಿಕೆಯಿಂದ ಪಡೆಯುತ್ತಿರುವ ಲಾಭ) | ಫಲಾನುಭವಿ ಹೆಸರು: ನಳಿನಾ ಕೋಂ ಮುನಿರಾಜು ಚಟುವಟಿಕೆ ಹೆಸರು :ಎರೆಹುಳ ತೊಟ್ಟಿ ಸದರಿ ರೈತರು ಎರೆಹುಳು ತೊಟ್ಟಿ ನಿರ್ಮಿಸಿದ ಮೇಲೆ ಜಮೀನಿನಲ್ಲಿ ಉಳಿಯುವ ಹಸಿ ಕಸವನ್ನು ತೊಟ್ಟಿಯಲ್ಲಿ ಶೇಖರಿಸಿ, ಎರೆಹುಳು ಗೊಬ್ಬರವನ್ನು ತಯಾರಿಸಿ ಬೆಳೆಗಳಿಗೆ ನೀಡುತ್ತಿರುವುದರಿಂದ ಇಳುವರಿ ಹೆಚ್ಚಾಗಿರುತ್ತದೆ. |


ಜಲಾನಯನ ಯೋಜನೆಗಳ ಚಟುವಟಿಕೆ/ಕಾಮಗಾರಿಗಳನ್ನು ಅಂತರ್ಜಾಲದಲ್ಲಿ ಅಳವಡಿಸಲು
ಸಂಕ್ಷಿಪ್ತ ಮಾಹಿತಿ

| | |
|--|--|
| ಯೋಜನೆಯ ಹೆಸರು: | ರಾಷ್ಟ್ರೀಯ ಸುಸ್ಥಿರ ಮಳೆಯಾಶ್ರಿತ ಅಭಿವೃದ್ಧಿ ಯೋಜನೆ |
| ವರ್ಷ: | 2021-22 |
| ಕಾಮಗಾರಿಯ/ ಚಟುವಟಿಕೆಯ ಹೆಸರು: | ಎರೆಹುಳ ತೊಟ್ಟಿ ಘಟಕ |
| ಕಾಮಗಾರಿ/ಚಟುವಟಿಕೆಯ ಛಾಯಚಿತ್ರ (photo with Lat & Long) |  |
| ಸರ್ವೆ ನಂಬರ್: | 8/3 |
| ಅಕ್ಷಾಂಶ ಮತ್ತು ರೇಖಾಂಶ: | 13.473704 77.725022 |
| ಗ್ರಾಮ: | ಹರಿಹರಪುರ |
| ತಾಲ್ಲೂಕು: | ಚಿಕ್ಕಬಳ್ಳಾಪುರ |
| ಜಿಲ್ಲೆ: | ಚಿಕ್ಕಬಳ್ಳಾಪುರ |
| ಕಾಮಗಾರಿ/ ಚಟುವಟಿಕೆಯ ಅಂದಾಜು ಮೊತ್ತ (ರೂಪಾಯಿಗಳಲ್ಲಿ) | 20000 |
| ಕಾಮಗಾರಿ/ ಚಟುವಟಿಕೆಯ ಕುರಿತು ಸಂಕ್ಷಿಪ್ತ ವಿವರ (ಸಮುದಾಯ ಕಾಮಗಾರಿಯಾಗಿದ್ದರೆ ಅಂದಾಜು ನೀರು ಸಂಗ್ರಹಣೆ (Cubic Meter), ರಕ್ಷಣಾತ್ಮಕ ನೀರಾವರಿ ಪ್ರದೇಶ, ಫಲಾನುಭವಿಗಳ ಸಂಖ್ಯೆ ವೈಯಕ್ತಿಕ ಕಾಮಗಾರಿಯಾಗಿದ್ದರೆ, ಫಲಾನುಭವಿ ಹೆಸರು, ಚಟುವಟಿಕೆಯಿಂದ ಪಡೆಯುತ್ತಿರುವ ಲಾಭ) | ಫಲಾನುಭವಿ ಹೆಸರು: ನಾರಾಯಣಸ್ವಾಮಿ ಬಿನ್ ಹನುಮಂತಪ್ಪ ಚಟುವಟಿಕೆ ಹೆಸರು :ಎರೆಹುಳ ತೊಟ್ಟಿ ಸದರಿ ರೈತರು ಎರೆಹುಳು ತೊಟ್ಟಿ ನಿರ್ಮಿಸಿದ ಮೇಲೆ ಜಮೀನಿನಲ್ಲಿ ಉಳಿಯುವ ಹಸಿ ಕಸವನ್ನು ತೊಟ್ಟಿಯಲ್ಲಿ ಶೇಖರಿಸಿ, ಎರೆಹುಳು ಗೊಬ್ಬರವನ್ನು ತಯಾರಿಸಿ ಬೆಳೆಗಳಿಗೆ ನೀಡುತ್ತಿರುವುದರಿಂದ ಇಳುವರಿ ಹೆಚ್ಚಾಗಿರುತ್ತದೆ. |


ಜಲಾನಯನ ಯೋಜನೆಗಳ ಚಟುವಟಿಕೆ/ಕಾಮಗಾರಿಗಳನ್ನು ಅಂತರ್ಜಾಲದಲ್ಲಿ ಅಳವಡಿಸಲು
ಸಂಕ್ಷಿಪ್ತ ಮಾಹಿತಿ

| | |
|--|---|
| ಯೋಜನೆಯ ಹೆಸರು: | ರಾಷ್ಟ್ರೀಯ ಸುಸ್ಥಿರ ಮಳೆಯಾಶ್ರಿತ ಅಭಿವೃದ್ಧಿ ಯೋಜನೆ |
| ವರ್ಷ: | 2021-22 |
| ಕಾಮಗಾರಿಯ/ ಚಟುವಟಿಕೆಯ ಹೆಸರು: | ಎರೆಹುಳ ತೊಟ್ಟಿ ಘಟಕ |
| ಕಾಮಗಾರಿ/ಚಟುವಟಿಕೆಯ ಛಾಯಚಿತ್ರ (photo with Lat & Long) |  |
| ಸರ್ವೆ ನಂಬರ್: | 91 |
| ಅಕ್ಷಾಂಶ ಮತ್ತು ರೇಖಾಂಶ: | 13.473704 77.725022 |
| ಗ್ರಾಮ: | ಹರಿಹರಪುರ |
| ತಾಲ್ಲೂಕು: | ಚಿಕ್ಕಬಳ್ಳಾಪುರ |
| ಜಿಲ್ಲೆ: | ಚಿಕ್ಕಬಳ್ಳಾಪುರ |
| ಕಾಮಗಾರಿ/ ಚಟುವಟಿಕೆಯ ಅಂದಾಜು ಮೊತ್ತ (ರೂಪಾಯಿಗಳಲ್ಲಿ) | 20000 |
| ಕಾಮಗಾರಿ/ ಚಟುವಟಿಕೆಯ ಕುರಿತು ಸಂಕ್ಷಿಪ್ತ ವಿವರ (ಸಮುದಾಯ ಕಾಮಗಾರಿಯಾಗಿದ್ದರೆ ಅಂದಾಜು ನೀರು ಸಂಗ್ರಹಣೆ (Cubic Meter), ರಕ್ಷಣಾತ್ಮಕ ನೀರಾವರಿ ಪ್ರದೇಶ, ಫಲಾನುಭವಿಗಳ ಸಂಖ್ಯೆ ವೈಯಕ್ತಿಕ ಕಾಮಗಾರಿಯಾಗಿದ್ದರೆ, ಫಲಾನುಭವಿ ಹೆಸರು, ಚಟುವಟಿಕೆಯಿಂದ ಪಡೆಯುತ್ತಿರುವ ಲಾಭ) | ಫಲಾನುಭವಿ ಹೆಸರು: ನಾರಾಯಣಸ್ವಾಮಿ ಬಿನ್ ಮುನಿಯಪ್ಪ ಚಟುವಟಿಕೆ ಹೆಸರು :ಎರೆಹುಳ ತೊಟ್ಟಿ ಸದರಿ ರೈತರು ಎರೆಹುಳು ತೊಟ್ಟಿ ನಿರ್ಮಿಸಿದ ಮೇಲೆ ಜಮೀನಿನಲ್ಲಿ ಉಳಿಯುವ ಹಸಿ ಕಸವನ್ನು ತೊಟ್ಟಿಯಲ್ಲಿ ಶೇಖರಿಸಿ, ಎರೆಹುಳು ಗೊಬ್ಬರವನ್ನು ತಯಾರಿಸಿ ಬೆಳೆಗಳಿಗೆ ನೀಡುತ್ತಿರುವುದರಿಂದ ಇಳುವರಿ ಹೆಚ್ಚಾಗಿರುತ್ತದೆ. |


ಜಲಾನಯನ ಯೋಜನೆಗಳ ಚಟುವಟಿಕೆ/ಕಾಮಗಾರಿಗಳನ್ನು ಅಂತರ್ಜಾಲದಲ್ಲಿ ಅಳವಡಿಸಲು
ಸಂಕ್ಷಿಪ್ತ ಮಾಹಿತಿ

| | |
|--|--|
| ಯೋಜನೆಯ ಹೆಸರು: | ರಾಷ್ಟ್ರೀಯ ಸುಸ್ಥಿರ ಮಳೆಯಾಶ್ರಿತ ಅಭಿವೃದ್ಧಿ ಯೋಜನೆ |
| ವರ್ಷ: | 2021-22 |
| ಕಾಮಗಾರಿಯ/ ಚಟುವಟಿಕೆಯ ಹೆಸರು: | ಎರೆಹುಳ ತೊಟ್ಟಿ ಘಟಕ |
| ಕಾಮಗಾರಿ/ಚಟುವಟಿಕೆಯ ಛಾಯಚಿತ್ರ (photo with Lat & Long) |  |
| ಸರ್ವೆ ನಂಬರ್: | 84 |
| ಅಕ್ಷಾಂಶ ಮತ್ತು ರೇಖಾಂಶ: | 13.473704 77.725022 |
| ಗ್ರಾಮ: | ಹರಿಹರಪುರ |
| ತಾಲ್ಲೂಕು: | ಚಿಕ್ಕಬಳ್ಳಾಪುರ |
| ಜಿಲ್ಲೆ: | ಚಿಕ್ಕಬಳ್ಳಾಪುರ |
| ಕಾಮಗಾರಿ/ ಚಟುವಟಿಕೆಯ ಅಂದಾಜು ಮೊತ್ತ (ರೂಪಾಯಿಗಳಲ್ಲಿ) | 20000 |
| ಕಾಮಗಾರಿ/ ಚಟುವಟಿಕೆಯ ಕುರಿತು ಸಂಕ್ಷಿಪ್ತ ವಿವರ (ಸಮುದಾಯ ಕಾಮಗಾರಿಯಾಗಿದ್ದರೆ ಅಂದಾಜು ನೀರು ಸಂಗ್ರಹಣೆ (Cubic Meter), ರಕ್ಷಣಾತ್ಮಕ ನೀರಾವರಿ ಪ್ರದೇಶ, ಫಲಾನುಭವಿಗಳ ಸಂಖ್ಯೆ ವೈಯಕ್ತಿಕ ಕಾಮಗಾರಿಯಾಗಿದ್ದರೆ, ಫಲಾನುಭವಿ ಹೆಸರು, ಚಟುವಟಿಕೆಯಿಂದ ಪಡೆಯುತ್ತಿರುವ ಲಾಭ) | ಫಲಾನುಭವಿ ಹೆಸರು: ಪಾಪಯ್ಯ, ಬಿನ್ ಎಲೆ ನಾಗಪ್ಪ ಚಟುವಟಿಕೆ ಹೆಸರು :ಎರೆಹುಳ ತೊಟ್ಟಿ ಸದರಿ ರೈತರು ಎರೆಹುಳು ತೊಟ್ಟಿ ನಿರ್ಮಿಸಿದ ಮೇಲೆ ಜಮೀನಿನಲ್ಲಿ ಉಳಿಯುವ ಹಸಿ ಕಸವನ್ನು ತೊಟ್ಟಿಯಲ್ಲಿ ಶೇಖರಿಸಿ, ಎರೆಹುಳು ಗೊಬ್ಬರವನ್ನು ತಯಾರಿಸಿ ಬೆಳೆಗಳಿಗೆ ನೀಡುತ್ತಿರುವುದರಿಂದ ಇಳುವರಿ ಹೆಚ್ಚಾಗಿರುತ್ತದೆ. |


ಜಲಾನಯನ ಯೋಜನೆಗಳ ಚಟುವಟಿಕೆ/ಕಾಮಗಾರಿಗಳನ್ನು ಅಂತರ್ಜಾಲದಲ್ಲಿ ಅಳವಡಿಸಲು
ಸಂಕ್ಷಿಪ್ತ ಮಾಹಿತಿ

| | |
|--|---|
| ಯೋಜನೆಯ ಹೆಸರು: | ರಾಷ್ಟ್ರೀಯ ಸುಸ್ಥಿರ ಮಳೆಯಾಶ್ರಿತ ಅಭಿವೃದ್ಧಿ ಯೋಜನೆ |
| ವರ್ಷ: | 2021-22 |
| ಕಾಮಗಾರಿಯ/ ಚಟುವಟಿಕೆಯ ಹೆಸರು: | ಎರೆಹುಳ ತೊಟ್ಟಿ ಘಟಕ |
| ಕಾಮಗಾರಿ/ಚಟುವಟಿಕೆಯ ಛಾಯಚಿತ್ರ (photo with Lat & Long) |  |
| ಸರ್ವೆ ನಂಬರ್: | 72/1 |
| ಅಕ್ಷಾಂಶ ಮತ್ತು ರೇಖಾಂಶ: | 13.473704 77.725022 |
| ಗ್ರಾಮ: | ಹರಿಹರಪುರ |
| ತಾಲ್ಲೂಕು: | ಚಿಕ್ಕಬಳ್ಳಾಪುರ |
| ಜಿಲ್ಲೆ: | ಚಿಕ್ಕಬಳ್ಳಾಪುರ |
| ಕಾಮಗಾರಿ/ ಚಟುವಟಿಕೆಯ ಅಂದಾಜು ಮೊತ್ತ (ರೂಪಾಯಿಗಳಲ್ಲಿ) | 20000 |
| ಕಾಮಗಾರಿ/ ಚಟುವಟಿಕೆಯ ಕುರಿತು ಸಂಕ್ಷಿಪ್ತ ವಿವರ (ಸಮುದಾಯ ಕಾಮಗಾರಿಯಾಗಿದ್ದರೆ ಅಂದಾಜು ನೀರು ಸಂಗ್ರಹಣೆ (Cubic Meter), ರಕ್ಷಣಾತ್ಮಕ ನೀರಾವರಿ ಪ್ರದೇಶ, ಫಲಾನುಭವಿಗಳ ಸಂಖ್ಯೆ ವೈಯಕ್ತಿಕ ಕಾಮಗಾರಿಯಾಗಿದ್ದರೆ, ಫಲಾನುಭವಿ ಹೆಸರು, ಚಟುವಟಿಕೆಯಿಂದ ಪಡೆಯುತ್ತಿರುವ ಲಾಭ) | ಫಲಾನುಭವಿ ಹೆಸರು: ಶಿವಕುಮಾರ್ ಬಿನ್ ವೆಂಕಟನರಸಪ್ಪ ಚಟುವಟಿಕೆ ಹೆಸರು :ಎರೆಹುಳ ತೊಟ್ಟಿ ಸದರಿ ರೈತರು ಎರೆಹುಳು ತೊಟ್ಟಿ ನಿರ್ಮಿಸಿದ ಮೇಲೆ ಜಮೀನಿನಲ್ಲಿ ಉಳಿಯುವ ಹಸಿ ಕಸವನ್ನು ತೊಟ್ಟಿಯಲ್ಲಿ ಶೇಖರಿಸಿ, ಎರೆಹುಳು ಗೊಬ್ಬರವನ್ನು ತಯಾರಿಸಿ ಬೆಳೆಗಳಿಗೆ ನೀಡುತ್ತಿರುವುದರಿಂದ ಇಳುವರಿ ಹೆಚ್ಚಾಗಿರುತ್ತದೆ. |


ಜಲಾನಯನ ಯೋಜನೆಗಳ ಚಟುವಟಿಕೆ/ಕಾಮಗಾರಿಗಳನ್ನು ಅಂತರ್ಜಾಲದಲ್ಲಿ ಅಳವಡಿಸಲು
ಸಂಕ್ಷಿಪ್ತ ಮಾಹಿತಿ

| | |
|--|---|
| ಯೋಜನೆಯ ಹೆಸರು: | ರಾಷ್ಟ್ರೀಯ ಸುಸ್ಥಿರ ಮಳೆಯಾಶ್ರಿತ ಅಭಿವೃದ್ಧಿ ಯೋಜನೆ |
| ವರ್ಷ: | 2021-22 |
| ಕಾಮಗಾರಿಯ/ ಚಟುವಟಿಕೆಯ ಹೆಸರು: | ಎರೆಹುಳ ತೊಟ್ಟಿ ಘಟಕ |
| ಕಾಮಗಾರಿ/ಚಟುವಟಿಕೆಯ ಛಾಯಚಿತ್ರ (photo with Lat & Long) |  |
| ಸರ್ವೆ ನಂಬರ್: | 60 |
| ಅಕ್ಷಾಂಶ ಮತ್ತು ರೇಖಾಂಶ: | 13.473704 77.725022 |
| ಗ್ರಾಮ: | ಹರಿಹರಪುರ |
| ತಾಲ್ಲೂಕು: | ಚಿಕ್ಕಬಳ್ಳಾಪುರ |
| ಜಿಲ್ಲೆ: | ಚಿಕ್ಕಬಳ್ಳಾಪುರ |
| ಕಾಮಗಾರಿ/ ಚಟುವಟಿಕೆಯ ಅಂದಾಜು ಮೊತ್ತ (ರೂಪಾಯಿಗಳಲ್ಲಿ) | 20000 |
| ಕಾಮಗಾರಿ/ ಚಟುವಟಿಕೆಯ ಕುರಿತು ಸಂಕ್ಷಿಪ್ತ ವಿವರ (ಸಮುದಾಯ ಕಾಮಗಾರಿಯಾಗಿದ್ದರೆ ಅಂದಾಜು ನೀರು ಸಂಗ್ರಹಣೆ (Cubic Meter), ರಕ್ಷಣಾತ್ಮಕ ನೀರಾವರಿ ಪ್ರದೇಶ, ಫಲಾನುಭವಿಗಳ ಸಂಖ್ಯೆ ವೈಯಕ್ತಿಕ ಕಾಮಗಾರಿಯಾಗಿದ್ದರೆ, ಫಲಾನುಭವಿ ಹೆಸರು, ಚಟುವಟಿಕೆಯಿಂದ ಪಡೆಯುತ್ತಿರುವ ಲಾಭ) | ಫಲಾನುಭವಿ ಹೆಸರು: ಶಿವಮ್ಮ ಕೋಂ ತಿಮ್ಮರಾಯಪ್ಪ ಚಟುವಟಿಕೆ ಹೆಸರು :ಎರೆಹುಳ ತೊಟ್ಟಿ ಸದರಿ ರೈತರು ಎರೆಹುಳು ತೊಟ್ಟಿ ನಿರ್ಮಿಸಿದ ಮೇಲೆ ಜಮೀನಿನಲ್ಲಿ ಉಳಿಯುವ ಹಸಿ ಕಸವನ್ನು ತೊಟ್ಟಿಯಲ್ಲಿ ಶೇಖರಿಸಿ, ಎರೆಹುಳು ಗೊಬ್ಬರವನ್ನು ತಯಾರಿಸಿ ಬೆಳೆಗಳಿಗೆ ನೀಡುತ್ತಿರುವುದರಿಂದ ಇಳುವರಿ ಹೆಚ್ಚಾಗಿರುತ್ತದೆ. |


ಜಲಾನಯನ ಯೋಜನೆಗಳ ಚಟುವಟಿಕೆ/ಕಾಮಗಾರಿಗಳನ್ನು ಅಂತರ್ಜಾಲದಲ್ಲಿ ಅಳವಡಿಸಲು
ಸಂಕ್ಷಿಪ್ತ ಮಾಹಿತಿ

| | |
|--|---|
| ಯೋಜನೆಯ ಹೆಸರು: | ರಾಷ್ಟ್ರೀಯ ಸುಸ್ಥಿರ ಮಳೆಯಾಶ್ರಿತ ಅಭಿವೃದ್ಧಿ ಯೋಜನೆ |
| ವರ್ಷ: | 2021-22 |
| ಕಾಮಗಾರಿಯ/ ಚಟುವಟಿಕೆಯ ಹೆಸರು: | ಎರೆಹುಳ ತೊಟ್ಟಿ ಘಟಕ |
| ಕಾಮಗಾರಿ/ಚಟುವಟಿಕೆಯ ಛಾಯಚಿತ್ರ (photo with Lat & Long) |  <p>Latitude: 13.473555 Longitude: 77.728102 Elevation: 1020.41 m Accuracy: 205.7 m Time: 06-06-2023 15:50 Note: Srinivas /Venkatashappa Hariharpura raverajamininali vermicompost pits nirmana kamagari Powered by NoteCam</p> |
| ಸರ್ವೆ ನಂಬರ್: | 72/1 |
| ಅಕ್ಷಾಂಶ ಮತ್ತು ರೇಖಾಂಶ: | 13.473704 77.725022 |
| ಗ್ರಾಮ: | ಹರಿಹರಪುರ |
| ತಾಲ್ಲೂಕು: | ಚಿಕ್ಕಬಳ್ಳಾಪುರ |
| ಜಿಲ್ಲೆ: | ಚಿಕ್ಕಬಳ್ಳಾಪುರ |
| ಕಾಮಗಾರಿ/ ಚಟುವಟಿಕೆಯ ಅಂದಾಜು ಮೊತ್ತ (ರೂಪಾಯಿಗಳಲ್ಲಿ) | 20000 |
| ಕಾಮಗಾರಿ/ ಚಟುವಟಿಕೆಯ ಕುರಿತು ಸಂಕ್ಷಿಪ್ತ ವಿವರ (ಸಮುದಾಯ ಕಾಮಗಾರಿಯಾಗಿದ್ದರೆ ಅಂದಾಜು ನೀರು ಸಂಗ್ರಹಣೆ (Cubic Meter), ರಕ್ಷಣಾತ್ಮಕ ನೀರಾವರಿ ಪ್ರದೇಶ, ಫಲಾನುಭವಿಗಳ ಸಂಖ್ಯೆ ವೈಯಕ್ತಿಕ ಕಾಮಗಾರಿಯಾಗಿದ್ದರೆ, ಫಲಾನುಭವಿ ಹೆಸರು, ಚಟುವಟಿಕೆಯಿಂದ ಪಡೆಯುತ್ತಿರುವ ಲಾಭ) | <p>ಫಲಾನುಭವಿ ಹೆಸರು: ಶ್ರೀನಿವಾಸ್ ಬಿನ್ ವೆಂಕಟೇಶಪ್ಪ, ಚಟುವಟಿಕೆ ಹೆಸರು :ಎರೆಹುಳ ತೊಟ್ಟಿ</p> <p>ಸದರಿ ರೈತರು ಎರೆಹುಳು ತೊಟ್ಟಿ ನಿರ್ಮಿಸಿದ ಮೇಲೆ ಜಮೀನಿನಲ್ಲಿ ಉಳಿಯುವ ಹಸಿ ಕಸವನ್ನು ತೊಟ್ಟಿಯಲ್ಲಿ ಶೇಖರಿಸಿ, ಎರೆಹುಳು ಗೊಬ್ಬರವನ್ನು ತಯಾರಿಸಿ ಬೆಳೆಗಳಿಗೆ ನೀಡುತ್ತಿರುವುದರಿಂದ ಇಳುವರಿ ಹೆಚ್ಚಾಗಿರುತ್ತದೆ.</p> |


ಜಲಾನಯನ ಯೋಜನೆಗಳ ಚಟುವಟಿಕೆ/ಕಾಮಗಾರಿಗಳನ್ನು ಅಂತರ್ಜಾಲದಲ್ಲಿ ಅಳವಡಿಸಲು
ಸಂಕ್ಷಿಪ್ತ ಮಾಹಿತಿ

| | |
|--|--|
| ಯೋಜನೆಯ ಹೆಸರು: | ರಾಷ್ಟ್ರೀಯ ಸುಸ್ಥಿರ ಮಳೆಯಾಶ್ರಿತ ಅಭಿವೃದ್ಧಿ ಯೋಜನೆ |
| ವರ್ಷ: | 2021-22 |
| ಕಾಮಗಾರಿಯ/ ಚಟುವಟಿಕೆಯ ಹೆಸರು: | ಎರೆಹುಳ ತೊಟ್ಟಿ ಘಟಕ |
| ಕಾಮಗಾರಿ/ಚಟುವಟಿಕೆಯ ಛಾಯಚಿತ್ರ (photo with Lat & Long) |  |
| ಸರ್ವೆ ನಂಬರ್: | 102/3 |
| ಅಕ್ಷಾಂಶ ಮತ್ತು ರೇಖಾಂಶ: | 13.473704 77.725022 |
| ಗ್ರಾಮ: | ಹರಿಹರಪುರ |
| ತಾಲ್ಲೂಕು: | ಚಿಕ್ಕಬಳ್ಳಾಪುರ |
| ಜಿಲ್ಲೆ: | ಚಿಕ್ಕಬಳ್ಳಾಪುರ |
| ಕಾಮಗಾರಿ/ ಚಟುವಟಿಕೆಯ ಅಂದಾಜು ಮೊತ್ತ (ರೂಪಾಯಿಗಳಲ್ಲಿ) | 20000 |
| ಕಾಮಗಾರಿ/ ಚಟುವಟಿಕೆಯ ಕುರಿತು ಸಂಕ್ಷಿಪ್ತ ವಿವರ (ಸಮುದಾಯ ಕಾಮಗಾರಿಯಾಗಿದ್ದರೆ ಅಂದಾಜು ನೀರು ಸಂಗ್ರಹಣೆ (Cubic Meter), ರಕ್ಷಣಾತ್ಮಕ ನೀರಾವರಿ ಪ್ರದೇಶ, ಫಲಾನುಭವಿಗಳ ಸಂಖ್ಯೆ ವೈಯಕ್ತಿಕ ಕಾಮಗಾರಿಯಾಗಿದ್ದರೆ, ಫಲಾನುಭವಿ ಹೆಸರು, ಚಟುವಟಿಕೆಯಿಂದ ಪಡೆಯುತ್ತಿರುವ ಲಾಭ) | ಫಲಾನುಭವಿ ಹೆಸರು: ಸುಮಲತಾ ಕೋಂ ವೆಂಕಟೇಶ್ ಚಟುವಟಿಕೆ ಹೆಸರು :ಎರೆಹುಳ ತೊಟ್ಟಿ ಸದರಿ ರೈತರು ಎರೆಹುಳು ತೊಟ್ಟಿ ನಿರ್ಮಿಸಿದ ಮೇಲೆ ಜಮೀನಿನಲ್ಲಿ ಉಳಿಯುವ ಹಸಿ ಕಸವನ್ನು ತೊಟ್ಟಿಯಲ್ಲಿ ಶೇಖರಿಸಿ, ಎರೆಹುಳು ಗೊಬ್ಬರವನ್ನು ತಯಾರಿಸಿ ಬೆಳೆಗಳಿಗೆ ನೀಡುತ್ತಿರುವುದರಿಂದ ಇಳುವರಿ ಹೆಚ್ಚಾಗಿರುತ್ತದೆ. |

ಜಲಾನಯನ ಯೋಜನೆಗಳ ಚಟುವಟಿಕೆ/ಕಾಮಗಾರಿಗಳನ್ನು ಅಂತರ್ಜಾಲದಲ್ಲಿ ಅಳವಡಿಸಲು
ಸಂಕ್ಷಿಪ್ತ ಮಾಹಿತಿ

| | |
|--|--|
| ಯೋಜನೆಯ ಹೆಸರು: | ರಾಷ್ಟ್ರೀಯ ಸುಸ್ಥಿರ ಮಳೆಯಾಶ್ರಿತ ಅಭಿವೃದ್ಧಿ ಯೋಜನೆ |
| ವರ್ಷ: | 2021-22 |
| ಕಾಮಗಾರಿಯ/ ಚಟುವಟಿಕೆಯ ಹೆಸರು: | ಎರೆಹುಳ ತೊಟ್ಟಿ ಘಟಕ |
| ಕಾಮಗಾರಿ/ಚಟುವಟಿಕೆಯ ಛಾಯಚಿತ್ರ (photo with Lat & Long) |  |
| ಸರ್ವೆ ನಂಬರ್: | 86/4 |
| ಅಕ್ಷಾಂಶ ಮತ್ತು ರೇಖಾಂಶ: | 13.473704 77.725022 |
| ಗ್ರಾಮ: | ಹರಿಹರಪುರ |
| ತಾಲ್ಲೂಕು: | ಚಿಕ್ಕಬಳ್ಳಾಪುರ |
| ಜಿಲ್ಲೆ: | ಚಿಕ್ಕಬಳ್ಳಾಪುರ |
| ಕಾಮಗಾರಿ/ ಚಟುವಟಿಕೆಯ ಅಂದಾಜು ಮೊತ್ತ (ರೂಪಾಯಿಗಳಲ್ಲಿ) | 20000 |
| ಕಾಮಗಾರಿ/ ಚಟುವಟಿಕೆಯ ಕುರಿತು ಸಂಕ್ಷಿಪ್ತ ವಿವರ (ಸಮುದಾಯ ಕಾಮಗಾರಿಯಾಗಿದ್ದರೆ ಅಂದಾಜು ನೀರು ಸಂಗ್ರಹಣೆ (Cubic Meter), ರಕ್ಷಣಾತ್ಮಕ ನೀರಾವರಿ ಪ್ರದೇಶ, ಫಲಾನುಭವಿಗಳ ಸಂಖ್ಯೆ ವೈಯಕ್ತಿಕ ಕಾಮಗಾರಿಯಾಗಿದ್ದರೆ, ಫಲಾನುಭವಿ ಹೆಸರು, ಚಟುವಟಿಕೆಯಿಂದ ಪಡೆಯುತ್ತಿರುವ ಲಾಭ) | ಫಲಾನುಭವಿ ಹೆಸರು: ವನುಜಾ ಕೋಂ ಪಾರ್ವತಮ್ಮ ಚಟುವಟಿಕೆ ಹೆಸರು :ಎರೆಹುಳ ತೊಟ್ಟಿ ಸದರಿ ರೈತರು ಎರೆಹುಳು ತೊಟ್ಟಿ ನಿರ್ಮಿಸಿದ ಮೇಲೆ ಜಮೀನಿನಲ್ಲಿ ಉಳಿಯುವ ಹಸಿ ಕಸವನ್ನು ತೊಟ್ಟಿಯಲ್ಲಿ ಶೇಖರಿಸಿ, ಎರೆಹುಳು ಗೊಬ್ಬರವನ್ನು ತಯಾರಿಸಿ ಬೆಳೆಗಳಿಗೆ ನೀಡುತ್ತಿರುವುದರಿಂದ ಇಳುವರಿ ಹೆಚ್ಚಾಗಿರುತ್ತದೆ. |

ಜಲಾನಯನ ಯೋಜನೆಗಳ ಚಟುವಟಿಕೆ/ಕಾಮಗಾರಿಗಳನ್ನು ಅಂತರ್ಜಾಲದಲ್ಲಿ ಅಳವಡಿಸಲು
ಸಂಕ್ಷಿಪ್ತ ಮಾಹಿತಿ

| | |
|---|---|
| ಯೋಜನೆಯ ಹೆಸರು: | ರಾಷ್ಟ್ರೀಯ ಸುಸ್ಥಿರ ಮಳೆಯಾಶ್ರಿತ ಅಭಿವೃದ್ಧಿ ಯೋಜನೆ |
| ವರ್ಷ: | 2021-22 |
| ಕಾಮಗಾರಿಯ/ ಚಟುವಟಿಕೆಯ ಹೆಸರು: | ಎರೆಹುಳ ತೊಟ್ಟಿ ಘಟಕ |
| ಕಾಮಗಾರಿ/ಚಟುವಟಿಕೆಯ ಛಾಯಚಿತ್ರ (photo with Lat & Long) |  |
| ಸರ್ವೆ ನಂಬರ್: | 117 |
| ಅಕ್ಷಾಂಶ ಮತ್ತು ರೇಖಾಂಶ: | 13.473704 77.725022 |
| ಗ್ರಾಮ: | ಹರಿಹರಪುರ |
| ತಾಲ್ಲೂಕು: | ಚಿಕ್ಕಬಳ್ಳಾಪುರ |
| ಜಿಲ್ಲೆ: | ಚಿಕ್ಕಬಳ್ಳಾಪುರ |
| ಕಾಮಗಾರಿ/ ಚಟುವಟಿಕೆಯ ಅಂದಾಜು ಮೊತ್ತ (ರೂಪಾಯಿಗಳಲ್ಲಿ) | 20000 |
| ಕಾಮಗಾರಿ/ ಚಟುವಟಿಕೆಯ ಕುರಿತು ಸಂಕ್ಷಿಪ್ತ ವಿವರ (ಸಮುದಾಯ ಕಾಮಗಾರಿಯಾಗಿದ್ದರೆ ಅಂದಾಜು ನೀರು ಸಂಗ್ರಹಣೆ (Cubic Meter), ರಕ್ಷಣಾತ್ಮಕ ನೀರಾವರಿ ಪ್ರದೇಶ, ಫಲಾನುಭವಿಗಳ ಸಂಖ್ಯೆ ವೈಯಕ್ತಿಕ ಕಾಮಗಾರಿಯಾಗಿದ್ದರೆ, ಫಲಾನುಭವಿ ಹೆಸರು, ಚಟುವಟಿಕೆಯಿಂದ ಪಡೆಯುತ್ತಿರುವ ಲಾಭ) | ಫಲಾನುಭವಿ ಹೆಸರು: ವೆಂಕಟನರಸಪ್ಪ ಬಿನ್ ದೊಡ್ಡವೆಂಕಟರಾಯಪ್ಪ ಚಟುವಟಿಕೆ ಹೆಸರು :ಎರೆಹುಳ ತೊಟ್ಟಿ ಸದರಿ ರೈತರು ಎರೆಹುಳು ತೊಟ್ಟಿ ನಿರ್ಮಿಸಿದ ಮೇಲೆ ಜಮೀನಿನಲ್ಲಿ ಉಳಿಯುವ ಹಸಿ ಕಸವನ್ನು ತೊಟ್ಟಿಯಲ್ಲಿ ಶೇಖರಿಸಿ, ಎರೆಹುಳು ಗೊಬ್ಬರವನ್ನು ತಯಾರಿಸಿ ಬೆಳೆಗಳಿಗೆ ನೀಡುತ್ತಿರುವುದರಿಂದ ಇಳುವರಿ ಹೆಚ್ಚಾಗಿರುತ್ತದೆ. |